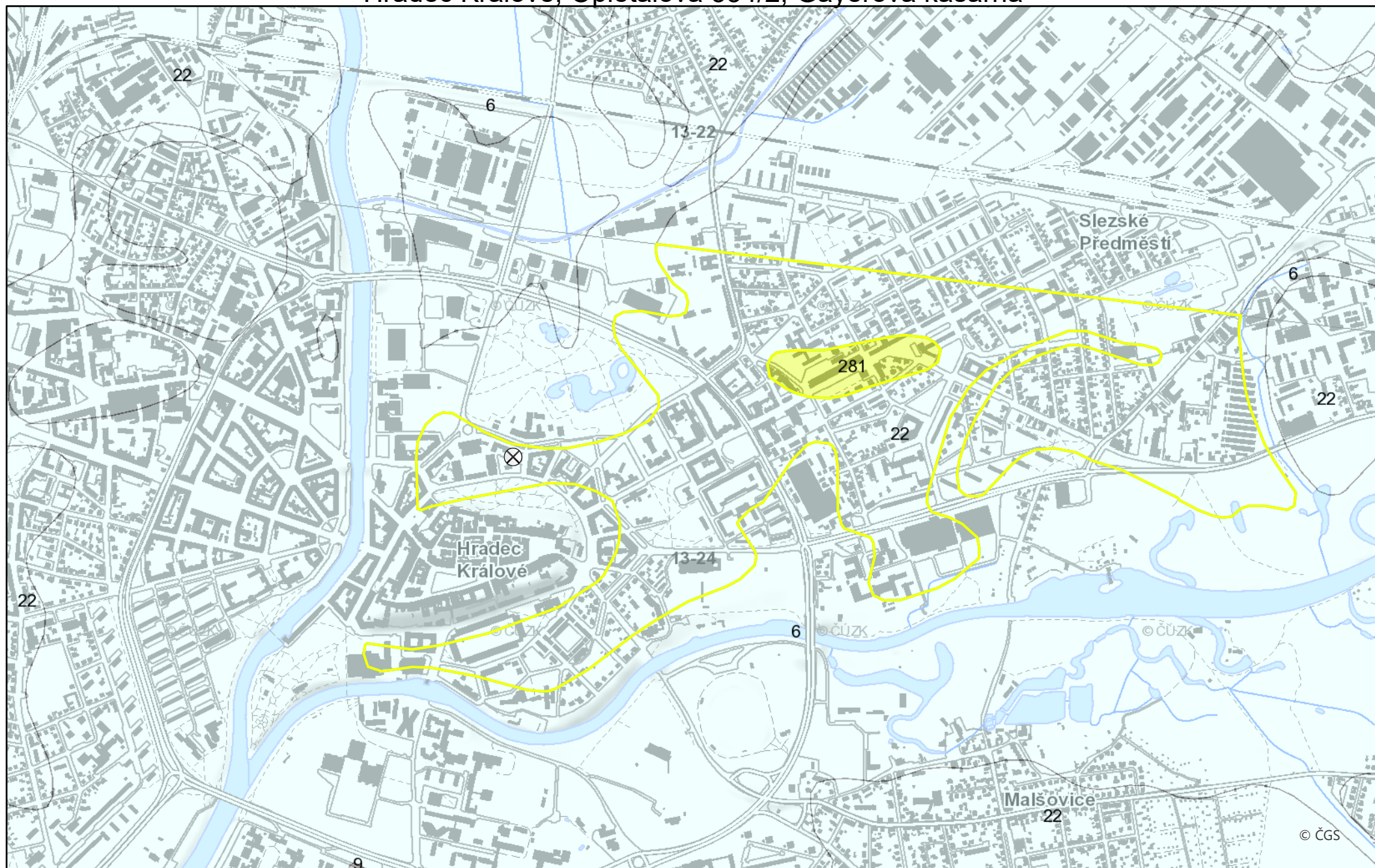


# Hradec Králové, Opletalova 334/2, Gayerova kasárna



# Geologická mapa 1 : 50 000

Hranice hornin GeoČR50




— hranice zjištěná

Horniny GeoČR50

**kvartér**

**KENOZOIKUM**

**KVARTÉR**


	6	nivní sediment
	9	slatina, rašelina, hnílokal
	22	písek, štěrk

**křída**

**česká křídová pánev**

**MEZOZOIKUM**

**KŘÍDA**

	281	vápnité jílovce, slínovce, vápnité prachovce
---	-----	--

# Geologická mapa 1 : 50 000 - indexy

Index GeoČR50

6